



Liberté • Égalité • Fraternité
RÉPUBLIQUE FRANÇAISE




Direction
Départementale
de l'Équipement
Savoie



SAVOIE

CONSEIL
GÉNÉRAL

TRAFICS ACCIDENTS



ANNEE 2004

Service des Routes et Transports - C.D.E.S.

DDE : l'Adret - 1 rue des Cévennes - BP 1106 - 73011 Chambéry Cedex - Téléphone : 04.79.71.73.73 - Télécopie : 04.79.71.73.00 - mél : dde-savoie@equipement.gouv.fr
CG : Hôtel du Département - BP 1802 - 73018 Chambéry cedex - Téléphone : 04.79.96.73.73 - Télécopie : 04.79.75.04.72

SOMMAIRE

TRAFIC

- Note de présentation	Page 2
- Réseau routier national - tableau des comptages	Page 3
- Réseau autoroutier - tableau des comptages	Page 4
- Répartition du trafic dans le bassin chambérien - moyenne journalière annuelle	Page 5
- Réseau routier départemental - tableaux des comptages	Pages 6 à 8
- Carte du Département de la Savoie, avec indication des M.J.A. <i>(moyenne journalière annuelle)</i>	Pages 9

ACCIDENTS

1 - Préambule	Page 13
2 - Bilan de l'année 2004	
2.1 Nombre d'accidents corporels et de victimes enregistrés au cours des cinq dernières années.....	Page 14
2.2 Diagramme des accidents corporels et des victimes (tués et <i>blessés</i>) de 1995 à 2004 en Savoie.....	Page 15
2.3 Comparaison avec la région Rhône-Alpes et la France	Page 15
2.4 Évolution dans le temps du nombre de tués et des accidents	Page 16
3 - Répartition des accidents de l'année 2004 dans le temps en Savoie	
3.1 Répartition journalière des accidents	Page 17
3.2 Répartition mensuelle des accidents	Page 17
4 - Répartition des accident par milieu et type de voie	
4.1 Répartition par milieu (agglo ou hors agglo)	Page 18
4.2 Répartition par type de voie (Autoroutes, R.N., R.D., V.C.) en fonction des critères agglo / hors agglo et intersection / hors intersection	Page 19
5 - Les victimes par types d'usagers	Page 19
6 - Conclusion	Page 20
7 - Cartes	
- Recensement des ZAAC sur la période 2000 – 2004	Page 21
- Tableaux récapitulatifs des Z.A.A.C.	Pages 22 à 24
- Classe de densité d'accidents/an/km sur la période 2000 – 2004 ..	Page 25

La Cellule Départementale d'Exploitation et de Sécurité Routière (C.D.E.S.) a notamment pour mission d'effectuer les comptages routiers, d'en exploiter les résultats et d'établir les statistiques relatives aux trafics routiers.

A cet effet, elle dispose de postes de comptages permanents (détection par boucles magnétiques) mis en place sur l'ensemble du département de la Savoie (réseaux routiers national et départemental) et de postes mobiles à caractère provisoire posés à la demande. Ces équipements permettent de connaître les données du trafic (nombre de véhicules, vitesse, longueur), afin de mieux concevoir les projets routiers et leurs caractéristiques géométriques, et d'apporter une aide significative à l'exploitation du réseau routier de la Savoie.

Sur les sections ne disposant pas de poste permanent, la moyenne journalière annuelle est calculée à partir de "comptages tournants" (détection par tubes pneumatiques) consistant en quatre mesures annuelles d'une durée de six jours consécutifs tous les quatre ans.

Les statistiques présentées concernent l'ensemble des routes nationales et départementales de 1^{re} catégorie ainsi que quelques portions d'autoroute du Département de la Savoie.

Par rapport à 2003 le taux d'augmentation du trafic a été :

- 1° - sur Routes Nationales du schéma directeur : + 0,4 %
- 2° - sur Routes Départementales de 1^{re} catégorie : + 3,5 %

A noter que le trafic Poids Lourds au Tunnel du Fréjus continue de baisser sensiblement depuis la réouverture en 2002 du Tunnel du Mont-Blanc en Haute-Savoie (- 8 % par rapport à 2003). Il est constaté que le trafic Poids Lourd transalpin dans les 2 tunnels se répartit de la façon suivante pour l'année 2004 :

- 24 % pour le tunnel du Mont-Blanc ;
- 76 % pour le tunnel du Fréjus.

*Moyenne Journalière Annuelle
sur Routes Nationales*

Nota: Les sections secondaires comptées dans l'année ont leur M.J.A. soulignée

RN	Section	Désignation	Poste pilote	Points de Comptage P.R. et lieu-dit	Tous Véhicules		% TV 2 004 2 003	Véh. > à 9 m de long. (PL)		% PL 2 004 2 003
					M.J.A. 2 003	M.J.A. 2 004		M.J.A. 2 003	M.J.A. 2 004	
6	1	Pont-de-Beauvoisin / Les Echelles	X	2,3 Le Bonnard	4863	4858	-0,1%	167	154	-7,8%
	2	Les Echelles / Cognin	X	27,150 St-Thibaud-de-Couzu	6460	6594	+2,1%	171	174	+1,8%
	3	Agglomération de Cognin		35,5 Cognin	<u>16702</u>	17043	+2,0%			
	4	Chambéry / La Trousse		40,2 Barberaz	<u>14307</u>	13853	-3,2%			
	5	La Trousse / Chignin	X	44,8 Challes-les-Eaux	12451	12060	-3,1%	142	134	-5,6%
	6	Chignin / Pont-Royal	X	65,2 Pont-Royal	12270	12150	-1,0%	554	543	-2,0%
	7	Pont-Royal / La Chambre	X	80,6 Argentine	5371	5342	-0,5%	262	266	+1,5%
	8	La Chambre/St-Jean-de-Maurienne	X	104,3 Pont d'Hermillon	8681	8697	+0,2%	470	488	+3,8%
	9	Déviation St-Jean-de-Maurienne		109,3 St-Jean-de-Mne	6778	6868	+1,3%			
	10	St-Jean-de-Mne/St-Michel-de-Mne	X	122,0 St-Michel-de-Mne	7390	7447	+0,8%	347	355	+2,3%
	11	St-Michel-de-Maurienne / Modane	X	129,5 Orelle	3644	3695	+1,4%	78	73	-6,4%
	12	Agglomération de Modane		139,0 Modane-Gare	<u>8828</u>	8777	-0,6%			
	13	Modane / Lanslebourg		150,5 Le Verney	2665	2882	+8,1%			
	14	Lanslebourg / Mont-Cenis		166,5 Lanslebourg	<u>1680</u>	1670	-0,6%			
14,01	Col du Mt-Cenis pendant son ouverture		175,5 Col du Mont-Cenis	1956	1713	-12,4%	106	47	-55,7%	
90	16	Limite de l'Isère à Chignin	X	2,6 Les Marches	9521	9514	-0,1%	197	206	+4,6%
	17	Pont-Royal / Bornery	X	10,510 Pont de Grésy	10555	10625	+0,7%	362	357	-1,4%
	18	Bornery / Pierre-du-Roy	X	20,020 Gilly-sur-Isère	27417	28081	+2,4%	1077		
	19	Pierre-du-Roy / N.D.-de-Briançon	X	34,0 Cevins	22326	22781	+2,0%	656	686	+4,6%
	20	N.D.-de-Briançon / Moûtiers	X	41,8 La Léchère	19607	19851	+1,2%	589	629	+6,8%
	21	Moûtiers / St-Marcel	X	50,865 Moûtiers-Est	13752	14113	+2,6%	428	457	+6,8%
	21,01	St-Marcel / Montgirod	X	56,745 Tunnel du Siaix	11190	11446	+2,3%	253	271	+7,1%
	21,02	Montgirod / Aime	X	61,520 Pont de la Tour	11853	12140	+2,4%	425	465	+9,4%
	22	Aime / Bourg-St-Maurice	X	72,4 Bonconseil	9827	10028	+2,0%	277	287	+3,6%
	23	Agglomération de Bourg-St-Maurice		76,650 Bourg-St-Maurice	<u>17496</u>	17848	+2,0%			
	24	Bourg-St-Maurice / Sééz	X	78,9 Sééz	9436	9277	-1,7%	160	172	+7,5%
25	Sééz / La Rosière		82,3 Villard-Dessus	<u>2057</u>	2021	-1,8%				
25,01	Petit-St-Bernard pendant son ouverture		107,1240 (Aubette)	1202	1051	-12,6%				
201	26	Autoroute A43 / La Boisse	X	2,4 Tunnel des Monts	81450	83155	+2,1%	5596	5376	-3,9%
	27	La Boisse / Villarcher	X	5,6 Chambéry/Nord	95383	96880	+1,6%	5715	5468	-4,3%
	28	Villarcher / Terre-Nue	X	10,5 Voglans	26791	27215	+1,6%	534	556	+4,1%
	29	Terre-Nue / Aix-les-Bains	X	13,0 Terre-Nue	23952	24060	+0,5%	388	415	+7,0%
	30	Aix-les-Bains / Albens	X	27,0 La Biolle	12495	12409	-0,7%	486	496	+2,1%
	31	Albens / Limite Haute-Savoie		Comptages Haute-Savoie	9250	9248	-0,0%			
211	32	Le Bourget-du-Lac / Terre-Nue		2,00 Terre-Nue	<u>9242</u>	9280	+0,4%			
212		Praz_sur-Arly / Limite Savoie	X	Comptages Haute-Savoie	6703	6574	-1,9%	113	113	0,0%
	33	Limite Haute-Savoie / Ugine	X	4,1 St-Nicolas-la-Chapelle	4780	4538	-5,1%	74	75	+1,4%
	34	Agglomération d'Ugine		16,5 Ugine (Usines)	<u>6132</u>	5819	-5,1%			
	35	Ugine / Albertville	X	23,0 Albertville (Venthon)	19735	17585	-10,9%	594	595	+0,2%
504	39	Pont de la Balme		Comptages dans l'Ain	6750	6940	+2,8%	370	320	
	40	Pont de la Balme / Yenne		2,0 Gorges de la Balme	<u>8284</u>	8513	+2,8%			
	41	Yenne / Le Bourget-du-Lac	X	12,0 Tunnel du Chat	10152	10437	+2,8%	52	52	0,0%
	42	Le Bourget-du-Lac / Villarcher	X	20,0 Villarcher	16989	17741	+4,4%		299	
508	43	Limite Haute-Savoie / Ugine		Comptages Haute-Savoie	12200	12050	-1,2%			
	44	Agglomération d'Ugine		4+1 000 Les Fontaines	<u>15769</u>	14051	-10,9%			
512	45	La Trousse / Bassens (RD 8e)		0,1 La Trousse	<u>17010</u>	16470	-3,2%			
	46	Bassens / Chambéry		1,8 Gonrat	<u>11505</u>	11140	-3,2%			
516	47	St Genix / Pont de la Balme	X	6,2 Champagneux	2306	2317	+0,5%	128	131	+2,3%

*Moyenne Journalière Annuelle
sur Autoroutes*

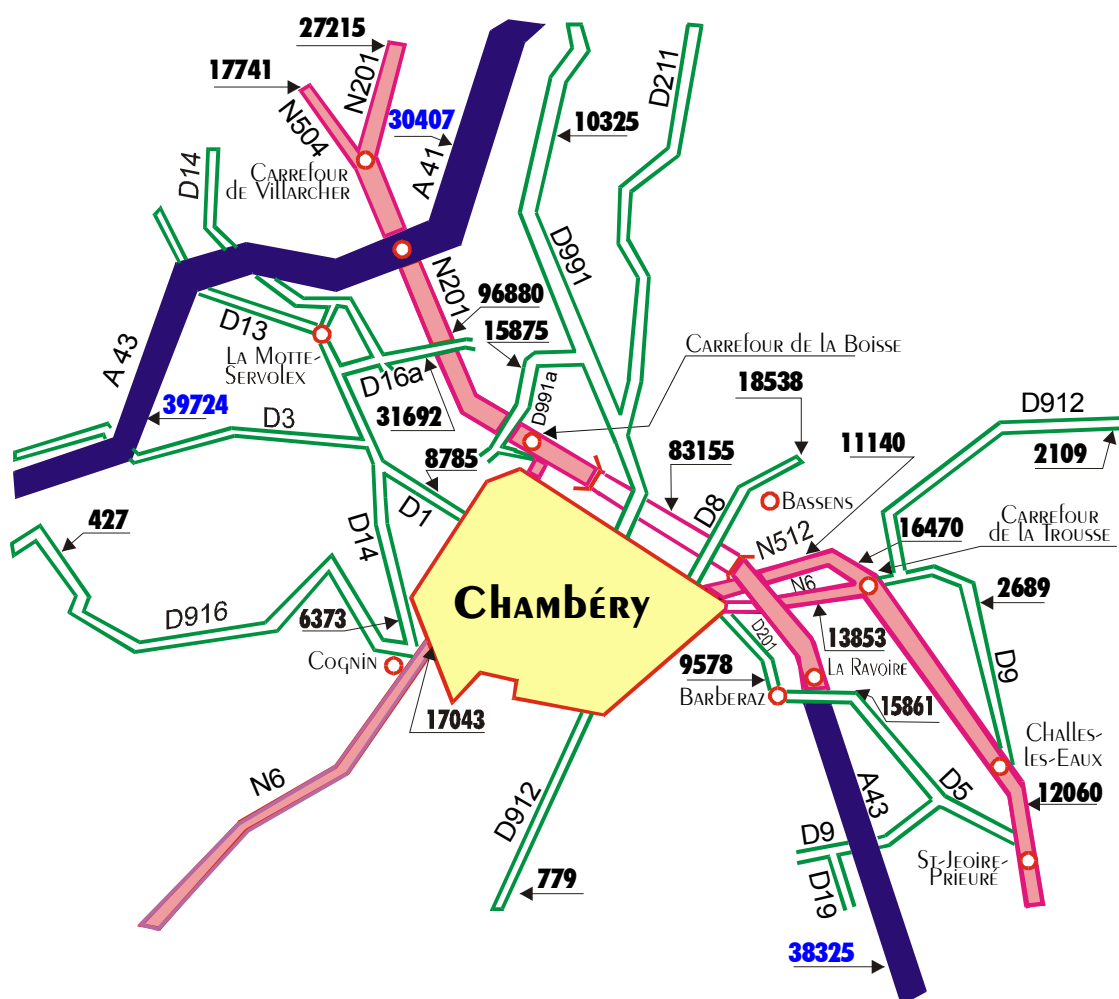
Résultats communiqués par l'AREA et la SFTRF

N°	Désignation	Poste pilote	Points de Comptage	M.J.A. 2 003	M.J.A 2003 Poids Lourds	M.J.A. 2 004	M.J.A 2004 Poids Lourds	% TV 2 004 2 003	% PL 2 004 2 003
A 43	Aiguebelette / Chambéry-Nord	X	Chambéry-Nord	39 177	7 251	39 724	7 099	+1,4%	-2,1%
A 41	Chambéry-Nord / Aix-Sud	X	Aix-Sud	29 504	3 487	30 407	3 621	+3,1%	+3,8%
A 41	Aix-Nord / Rumilly	X	Rumilly	28 204	3 134	29 015	3 232	+2,9%	+3,1%
A 43	Chambéry / Montmélian	X	Chignin (barrière)	37 440	6 886	38 325	6 794	+2,4%	-1,3%
A 43	Montmélian à Châteauneuf	X	Montmélian	25 531	5 641	25 691	5 470	+0,6%	-3,0%
A 43	Montmélian à Châteauneuf	X	Châteauneuf	23 756	5 352	23 916	5 190	+0,7%	-3,0%
A 430	Bifurcation Aiton / Ste-Hélène	X	Ste-Hélène-sur-Isère	13 672	1 295	13 977	1 388	+2,2%	+7,2%
A 43	Aiton / Epierre	X		10 295	3 758	10 260	3 470	-0,3%	-7,7%
A 43	Epierre / La Chambre	X		9 815	3 508	9 731	3 112	-0,9%	-11,3%
A 43	La Chambre / Hermillon	X		9 150	3 340	9 258	3 172	+1,2%	-5,0%
A 43	Hermillon / St-Michel	X		7 703	3 401	7 434	3 086	-3,5%	-9,3%
A 43	St-Michel / Modane	X		6 875	3 484	6 428	3 049	-6,5%	-12,5%

A 43	Tunnel du Fréjus	X	Tunnel	T.V.	P.Lourds	T.V.	P.Lourds	% TV 2004/2003
				5775	3 423	5438	3 141	-5,8%
				% PL / TV		% PL / TV		% PL 2004/2003
				59,3%		57,8%		-8,2%

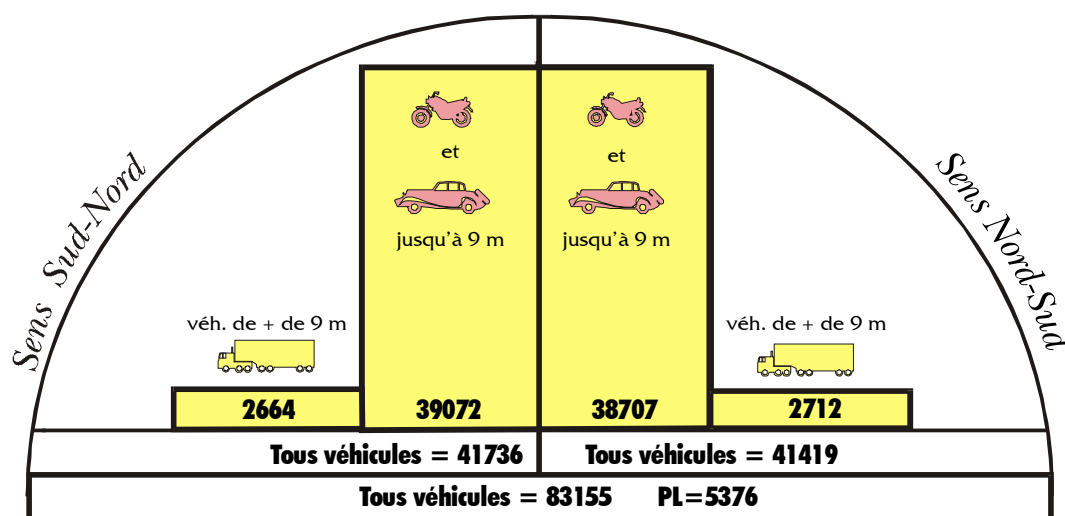
Répartition du trafic dans le bassin Chambérien

Moyenne Journalière Annuelle 2004



Répartition du trafic au Tunnel des Monts

Moyenne Journalière Annuelle 2004



Moyenne Journalière Annuelle
sur *Routes Départementales*

Nota: Les sections secondaires comptées dans l'année ont leur M.J.A. soulignée

RD	Ex RD	Section	Désignation	Poste pilote	Points de Comptage P.R. et lieu-dit	M.J.A. 2 003	M.J.A. 2 004	% 2 004 2 003	M.J.A. 2004 Véhicules de + de 9 m
1		3 001	Chambéry / La Motte-Servolex	X	1,1 Bissy	8881	8785	-1,1%	
5		3 002	Barberaz / St-Jeoire-Prieuré		1,1 La Ravoire	<u>15535</u>	15861	2,1%	
8		3 003	Chambéry / Bassens		1,0 Bassens	<u>18156</u>	18538	2,1%	
9		3 004	Bassens / Challes-les-Eaux		3,0 Barby	2778	2689	-3,2%	
14		3 005	Cognin / Bissy		0,6 P.N. de Cognin	6433	6373	-0,9%	
14		3 006	La Motte-Servolex/Le Bourget-du-Lac		6,0 Le Tremblay	3737	3702	-0,9%	
14		3 007	Le Bourget-du-Lac		8,5 Le Bourget-du-Lac	5610	5558	-0,9%	
16A		3 008	La Motte-Servolex / RD 10		0,7 Le Cheminet	31039	31692	2,1%	
17		3 009	Le Viviers-du-Lac		1,9 Le Viviers (église)	<u>7047</u>	7103	0,8%	
17B	17E	3 010	Le Viviers-du-Lac / Terre-Nue		0,8 Terre-Nue	7457	7516	0,8%	
20		3 011	La Chavanne / Ste Hélène-du-Lac		0,4 La Chavanne	<u>830</u>	895	7,8%	
20A	20E	3 012	Ste Hélène-du-Lac / RD 923		1,0 Le Pognient	373	392	5,1%	
32A	32	3 013	Accès station la Corrierie (Aillon)		0,5 Aillon-le-Jeune (sort.)	1421	1413	-0,6%	
49		3 016	Aix-les-Bains / Pugny		2,0 Vers RD 913	1307	1317	0,8%	
49		3 017	Pugny / Grésy-sur-Aix		5,8 Trévignin	859	865	0,7%	
49		3 018	Grésy-sur-Aix / St-Félix		13,0 Droise	644	649	0,8%	
50		3 019	Aix-les-Bains / Terre-Nue		3,0 Tresserve	<u>2495</u>	2514	0,8%	
57		3 020	Praz / Vions		0,5 Praz	910	981	7,8%	
59		3 021	Aillon-le-Jeune / Lescheraines		7,0 Le Ciméteret	1120	1114	-0,5%	
66		3 023	La Bâthie / Rognaix		2,3 Esserts-Blay	1123	1164	3,7%	
66		3 047	Rognaix / RD 97		10,0 La Rochette	372	560	50,5%	
71		3 024	Ugine		1,3 Vers RN 212	362	343	-5,2%	
71B		3 025	N.D-de-Bellecombe / Crest-Voland		0,2 N.D.-de-Bellecombe	614	582	-5,2%	
72		3 026	Aiton / Argentine et RN 6		5,0 Randens (sortie)	892	903	1,2%	
73		3 027	Aiguebelle / Coutassous (RD 207)		3,0 Aiguebelle (sortie)	731	702	-4,0%	
74		3 028	Epièrre/Ste-Marie-de-Cuines et RN 6		9,0 St-Rémy-de-Mne	860	572	-33,5%	
77		3 029	St-Jean-de-Maurienne / Hermillon		1,0 St-Jean-de-Mne (sort.)	1779	1801	1,2%	
78		3 030	RD 926 / La Toussuire		8,0 La Rochette	930	941	1,2%	
78A		3 031	Embranchement le Corbier		1,0 Villarembert	683	657	-3,8%	
81		3 032	St-Jean-de-Maurienne / Albanne		5,0 Le Bochet	937	948	1,2%	
81b		3 033	Accès les Karellis		0,5 Montricher (sortie)	557	563	1,1%	
83		3 034	Aussois / Sollières		4,5 Sardières	574	581	1,2%	
87		3 036	Landry / Peisey-Nancroix		1,5 Landry (sortie)	1453	1490	2,5%	
87	87E	3 037	RN 90 / Landry		0,4 Vers la RN 90	2831	2904	2,6%	
87A	87	3 035	RD 902 / Tignes-le-Lac		0,5 Tignes	3056	3038	-0,6%	
87B	87E	3 038	Accès les Brévières		0,5 Vers la RD 902	412	404	-1,9%	
88		3 039	Longefoy / Aime		19,0 Aime (sortie)	1106	1134	2,5%	
90		3 040	RD 915 / Méribel-les-Allues		5,0 Les Allues	2962	2869	-3,1%	

RD	Ex RD	Section	Désignation	Poste pilote	Points de Comptage P.R. et lieu-dit	M.J.A. 2 003	M.J.A. 2 004	% 2 004 2 003	M.J.A. 2004 Véhicules de + de 9 m
91A		3 041	RD 915 / Courchevel	X	0,2 Le Carrey-de-St-Bon	4835	4683	-3,1%	100
91B		3 042	Bozel / Champagny		4,5 Champagny (entrée)	1397	1353	-3,1%	
93		3 043	RN 90 / Naves		2,0 Petit-Coeur	246	256	4,1%	
94	213	3 067	Aigueblanche / Bellecombe		0,2 Aigueblanche	7229	7377	2,0%	
94	213	3 068	Bellecombe / Doucy		3,5 St-Oyen	1192	1207	1,3%	
95		3 045	Aigueblanche / Les Avanchers	X	2,7 Le Bois	1614	1651	2,3%	24
97		3 046	Bellecombe / La Léchère et RN 90		2,0 La Léchère	3713	3816	2,8%	
97A		3 048	Embranchement de Bellecombe		1,0 Bellecombe	4332	4420	2,0%	
102		3 049	Aiton / RD 72		5,2 Aiton (sortie)	879	890	1,3%	
109		3 050	Ugine / Flon		5,0 Le Château	437	414	-5,3%	
110		3 051	St-Jean-de-Mne / Albiez-le-Vieux		4,0 La Combe	458	463	1,1%	
117		2 021	Moutiers / St-Martin-de-Belleville	X	10,6 Villarly	3153	3200	1,5%	
117		3 052	St-Martin-de-Belleville / Val-Thorens		23,4 Les Granges	3934	3885	-1,2%	
119		3 053	Bourg-St-Maurice / Les Arcs 1600	X	4,5 Amont Bourg-St-Mce	2558	2605	1,8%	
120		3 054	Les Arcs 1600 / Les Arcs 1800		0,3 Vers RD 119	2280	2260	-0,9%	
128		3054,01	RD 62 / Plateau nordique	X	0,1 Vers la Rd 62	145	134	-7,6%	
201		3 055	Chambéry / Barberaz (RD 5)		1,0 Barberaz	9758	9578	-1,8%	
201		3 056	Barberaz / Apremont (RD 12)		2,7 Le Bas-Villette	5477	5303	-3,2%	
201		3 057	Apremont / Montmélian		10,0 Myans (sortie)	<u>5718</u>	5536	-3,2%	
201		3 058	Montmélian / St-Pierre-d'Albigny		24,0 St-Jean-de-la-Porte	1059	854	-19,4%	
201		3 059	St-Pierre-d'Albigny / Frontenex		37,0 Fontaine	818	813	-0,6%	
202		3 060	Les Molettes / La Rochette		26,0 vers la RD 925	1797	1819	1,2%	
203		3 061	La Bridoire / St-Béron		3,0 St-Béron	3042	3104	2,0%	
204		3 062	Montmélian / Chamousset (RN 6)		9,5 Coise	983	1083	10,2%	
206		3 063	St-Jean-d'Arvey / Aillon-le-Jeune		2,6 Pont des callets	918	939	2,3%	
207		3 065	Coutassous (RD 73) / Epierre (RN 6)		35,7 Epierre	1075	1088	1,2%	
209	207	3 064	Arvillard / La Rochette		7,1 La Rochette	1954	1978	1,2%	
211		3 066	Chambéry / Moux		7,0 Méry	<u>2328</u>	2346	0,8%	
213		3 069	St-Avre / La Chambre		0,6 La Chambre (entrée)	6288	6366	1,2%	
213		3 070	La Chambre / Col de la Madeleine		4,0 St-Martin (sortie)	1269	1284	1,2%	
213	94	3 044	RN 90 / Col de la Madeleine		39,5 Villard-Soffray	<u>418</u>	433	3,6%	
214		3 071	RN 6 / La Norma		0,5 Vers RN 6	1009	1021	1,2%	
215		3 073	La Praz / Modane		25,0 Le Freney	1036	1048	1,2%	
215		3 074	Modane / Aussois		38,0 Aussois (entrée)	1593	1612	1,2%	
215		3 075	Le Bourget / Villarodin		39,5 Le Bourget	473	478	1,1%	
215A	215	3 076	Embranchement de Valmeinier		0,5 La Léchère	812	822	1,2%	
215C	215	3 072	RN 6 / RN 6 par Orelle		2,0 Orelle	105	106	1,0%	
216		3 077	Modane / Charmaix		8,0 Charmaix (entrée)	725	734	1,2%	
218A		3 079	Beaufort / Arêches		1,0 Beaufort (sortie)	2133	2498	17,1%	
218A	65	3 022	Arêches / Le Planay		5,4 Arêches	<u>1853</u>	1921	3,7%	
218B		3 080	RD 925 / Col des Saisies		1,0 La Pierre	1733	1796	3,6%	
218B		3 081	Col des Saisies / Flumet	X	26,5 N.D.-de-Bellecombe	2562	2570	0,3%	
218C	218B	3 082	Notre-Dame-de-Bellecombe / RN 212		29,1 Vers la RN 212	1991	2007	0,8%	
220		3 083	Aime / Macot		1,0 Aime (sortie)	4668	4724	1,2%	
220		3 084	Macot / Bourg-St-Maurice		3,5 Sangot	1205	1219	1,2%	
221		3 085	Macot / La Plagne	X	1,0 Macot (sortie)	2421	2448	1,1%	
222		3 086	Pont de Grésy-sur-Isère	X	0,3 Pont de Grésy/Isère	2938	3114	6,0%	
223		3 087	La Plagne / La Plagne Village		0,2 La Plagne (sortie)	1068	1080	1,1%	
224		3 088	La Plagne / La Plagne Bellecôte		1,6 Bellecôte	1880	1902	1,2%	
225		3 089	Landry / Montchavin		0,2 Vers RD 220	1227	1259	2,6%	
226		3 090	Peisey (RD 87) / Plan Peisey		0,5 Vers RD 87	1420	1457	2,6%	
520		2 025	Les Echelles (déviation)		0,8 Déviation	3894	3973	2,0%	

RD	Ex RD	Section	Désignation	Poste pilote	Points de Comptage P.R. et lieu-dit	M.J.A. 2 003	M.J.A. 2 004	% 2 004 2 003	M.J.A. 2004 Véhicules de + de 9 m
902		2 001	Cornet-de-Roselend/Bourg-St-Maurice		18,0 Bourg-St-Mce (sortie)	1076	1097	2,0%	
902		2 002	Sééz / Ste-Foy-Tarentaise		19,5 Sééz (sortie)	5467	5420	-0,9%	
902		2002,01	Ste-Foy-Tarentaise / Val-d'Isère	X	29,3 La Thuile	4838	4799	-0,8%	158
902		2002,04	Val-d'Isère / Lanslebourg	X	83,0 Bessans		1033		
902		2 003	Val-d'Isère / Lanslebourg		93,3 Lanslevillard	1855	1878	1,2%	
902		2 004	St Michel-de-Maurienne / Valloire	X	93,3 St-Martin-d'Arc	3186	3228	1,3%	
902		2 005	Valloire / Col-du-Galibier		117,5 La Rivine	<u>2035</u>	2060	1,2%	
904		2 006	Pont de la Loi / Saumont	X	0,5 La Loi	3215	3437	6,9%	
909		2 007	Flumet / Col des Aravis		3,5 Manant	1296	1705	31,6%	
910		2 008	Albens / Limite Haute-Savoie		2,0 Braille	5475	5435	-0,7%	
911		2 009	Grésy-sur-Aix / Cusy		2,0 Grésy-sur-Aix	4042	4021	-0,5%	
911		2009,01	Cusy / Lescheraines	X	19,7 Prérrouge	3007	2993	-0,5%	
911		2 010	Lescheraines / St-Pierre-d'Albigny		22,0 Lescheraines	2500	2488	-0,5%	
912		2 011	Limite Hte-Savoie / Col de Plaimpalais		10,5 Le Noyer	<u>630</u>	626	-0,6%	
912		2 012	Col de Plaimpalais / St-Alban-Leyse		23,0 St-Jean-d'Arvey	<u>2307</u>	2109	-8,6%	
912		2 013	Chambéry / St-Pierre-d'Entremont		41,0 Montagnole	764	779	2,0%	
913		2 014	Aix-Les-Bains / Le Revard	X	16,1 Maison Cantonnière	916	830	-9,4%	
913		2 015	Le Revard / Plaimpalais	X	27,3 La Féclaz	1679	1560	-7,1%	
913A		2 016	Boucle du Revard		0,5 Le Revard	989	897	-9,3%	
914		2 017	Chaudieu / Bourdeau		18,0 Chapelle-du-Chat	<u>380</u>	409	7,6%	
914A		2 018	Col du Chat / Chevelu		4,5 Chevelu	239	257	7,5%	
915		2 019	Moûtiers / RD 91	X	3,07 Brides-Les-Bains	10968	11297	3,0%	260
915		2 020	RD 91 / Pralognan la Vanoise	X	12,1 Bozel	4971	5018	0,9%	86
916		2 022	Truisson / Novalaise		8,5 Ste-Marie-d'Alvey	729	786	7,8%	
916		2 023	Novalaise / Cognin		28,0 St-Sulpice	<u>396</u>	427	7,8%	
916A		2 024	St-Genix / Pont-de-Beauvoisin		1,0 St-Genix	4731	6762	42,9%	
921		2 026	Pont de la Loi / Yenne		12,0 Lucey	<u>1825</u>	1968	7,8%	
921		2 027	Yenne / Novalaise		27,0 Pont Mercier	500	539	7,8%	
921		2 028	Novalaise / Le Gué des Planches		40,0 St-Alban-de-Montbel	5304	5721	7,9%	
921		2 029	Le Gué des Planches / Les Echelles		50,0 La Bauche	897	967	7,8%	
921C		2 030	Pont Mercier / St-Jean-de-Chevelu		5,1 St-Paul	1201	1433	19,3%	
921D		2 031	Gué des Planches / Aiguebelette Port		3,0 Lépin le Lac	<u>1255</u>	1280	2,0%	
921D	41	3 014	Nances / Aiguebelette port		8,6 La Combe	910	878	-3,5%	
921E		2 032	Gué des Planches / Pt-de-Beauvoisin		3,0 La Bridoire	<u>3960</u>	4040	2,0%	
923		2 033	Laissaud / Montmélian		2,0 Les Mollettes	3304	3270	-1,0%	
925		2 034	Détrier / RN 6 (Pont d'Aiton)		5,0 La Rochette	4250	4630	8,9%	
925		2 035	Pont d'Aiton / Pont de Grésy/Isère		21,0 Aiton	3816	4131	8,3%	
925		2 036	Pont de Grésy-sur-Isère / Albertville		37,0 Grignon	4079	4104	0,6%	
925		2 037	Albertville / Beaufort	X	38,5 Albertville	5041	5143	2,0%	
925		2 038	Beaufort / Roselend		58,8 Beaufort (sortie)	<u>1677</u>	1738	3,6%	
925	217	3 078	Roselend (lac) / Chapieux		71,0 Roselend Lac	1126	1167	3,6%	
925b		2 039	Détrier / Pontcharra		2,0 Gorges-du-Bréda	6 953	6 882	-1,0%	
926		2 040	Col-du-Glandon / St-Jean-de-Mne		34,550 St-Jean-de-Mne (sor.)	3442	3485	1,2%	
927		2 041	Col-du-Glandon / St-Avre		19,0 St-Etienne-de-Cuines	841	851	1,2%	
990		2 042	Bornery / Albertville		22,0 Gilly	6277	6508	3,7%	
990		2 043	Albertville / Arbine		29,0 Tours	1580	1536	-2,8%	
990		2043,01	VC de Langon / RN 90	X	36 Arbine	1461	1420	-2,8%	
991		3 015	Grésine / Aix-les-Bains		26,9 Plage de Brison	3280	3293	0,4%	
991		2 044	Châteaufort / Saumont		7,0 Serrières	<u>3431</u>	3700	7,8%	
991		2 045	Saumont / Aix-les-Bains		16,0 Groisin	<u>3760</u>	3888	3,4%	210
991		2 046	Aix-les-Bains / Chambéry	X	40,1 Sonnaz	10259	10325	0,6%	
991A		2046,01	Chambéry-le-Haut / La Boisse		1 Chambéry-le-Haut	16038	15875	-1,0%	
991B		2 047	Chaudieu / La Biolle		11,0 La Biolle	1456	1570	7,8%	
991C		2 048	La Biolle / Albens		2,5 Albens	931	1004	7,8%	
991D		2 049	Aix-les-Bains (Grand port)		0,5 Aix-Les-Bains	8288	8322	0,4%	

DEPARTEMENT DE LA SAVOIE

MOYENNES JOURNALIERES ANNUELLES

2004

COMPTAGES R.N.

R.D.

AUTOROUTE

